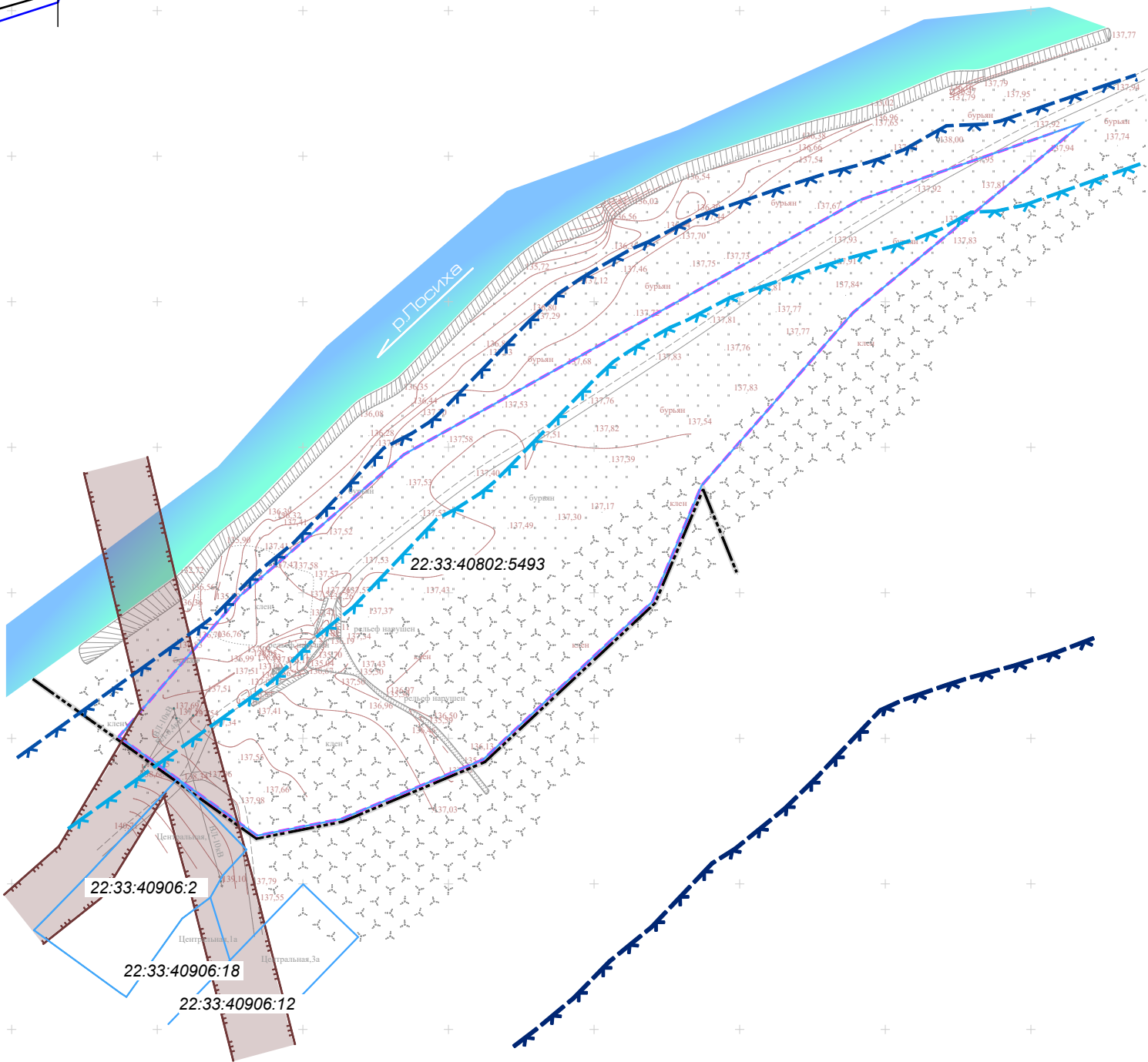
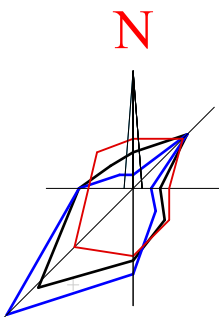


ПРОЕКТ ПЛАНИРОВКИ ТЕРРИТОРИИ СНТ "СВОЯ КОМПАНИЯ"
Ситуационная схема. Схема использования территории в период подготовки проекта планировки.



Условные обозначения:

Границы элементов планировочной структуры:

- граница населенного пункта с "Фирсово"
- - граница СНТ "Своя компания"
- кадастровая граница

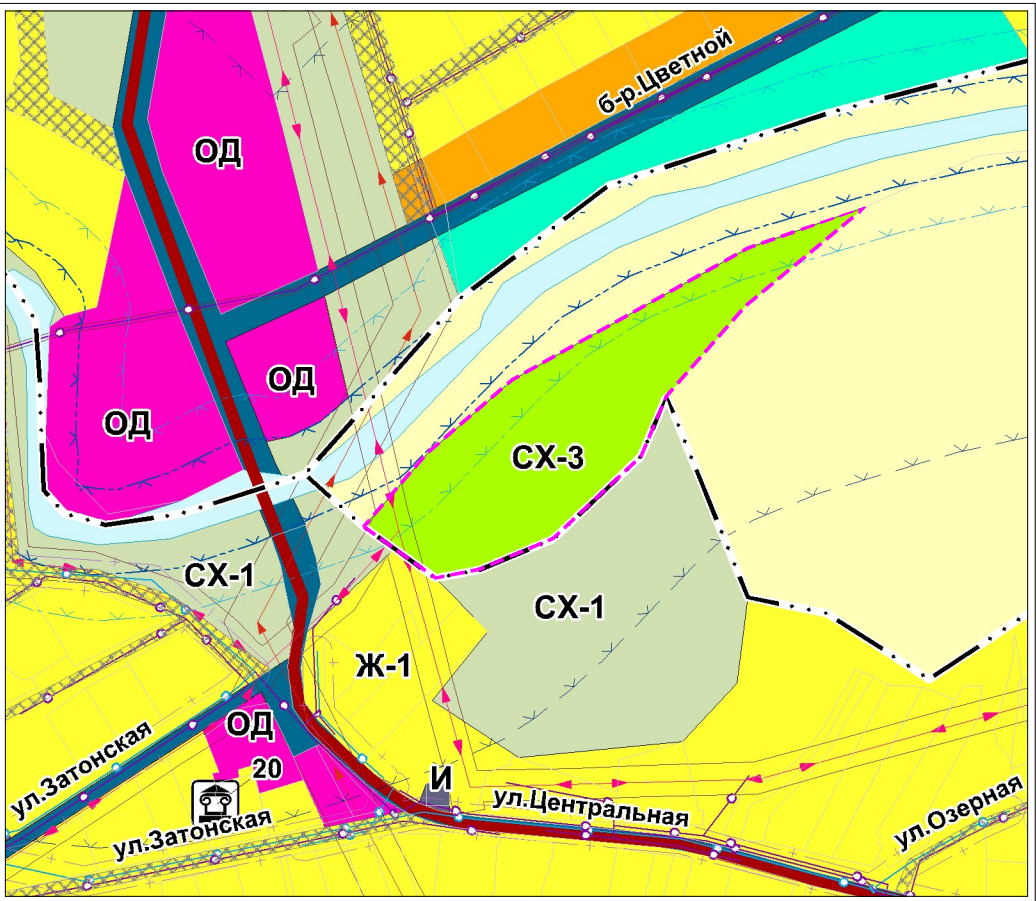
22:33:40802:5493 кадастровый номер участка

Функциональные зоны:

- зона застройки индивидуальными жилыми домами
- зона общественно-деловой застройки
- зона инженерной инфраструктуры
- зона транспортной инфраструктуры
- зона садоводческих, огороднических или дачных некоммерческих объединений граждан

Зоны с особыми условиями использования территорий:

- береговая полоса
- прибрежная защитная полоса
- водоохранная зона
- санитарный разрыв линии электропередач
- охранная зона инженерных коммуникаций (ЛЭП 10кВ)



Ситуационная схема м-б 1 : 5 000

			СОГЛАСОВАНО:						
Инв. N подл.	Подпись и дата	Взамен инв. N							

Проект выполнен в программе AutoCAD 13

						01 - 2021 - ПП			
						Проект планировки территории СНТ "Своя компания"			
						МО "Санниковский сельсовет" Первомайского р-на Алтайского края			
Изм.	Кол.	№ док.	Лист	Подпись	Дата	Материалы по обоснованию проекта планировки	Стадия	Лист	Листов
ГАП		Морозова О.Ф.					ПП	1.1	
Рук.группы		Морозов Р.С.				Схема использования территории в период подготовки проекта планировки. М 1:2 000	ПТМ МОРОЗОВОЙ О.Ф. 2021 год		
Н.контроль		Морозова О.Ф.							